

Fiche territoriale - Cadrage et équipement

Communes du territoire d'étude

Achères-la-Forêt	77 001
Amillis	77 002
Amponville	77 003
Andrezel	77 004
Annet-sur-Marne	77 005
Arbonne-la-Forêt	77 006
Argentières	77 007
Armentières-en-Brie	77 008
Arville	77 009
Aubepierre-Ozouer-le-Repos	77 010
Aufferville	77 011
Augers-en-Brie	77 012
Aulnoy	77 013
Avon	77 014
Baby	77 015
Bagneaux-sur-Loing	77 016
Bailly-Romainvilliers	77 018
Balloy	77 019
Bannost-Villegagnon	77 020
Barbey	77 021
Barbizon	77 022
Barcy	77 023
Bassevelle	77 024
Bazoches-lès-Bray	77 025
Beauchery-Saint-Martin	77 026
Beaumont-du-Gâtinais	77 027
Beautheil	77 028
Beauvoir	77 029
Bellot	77 030
Bernay-Vilbert	77 031

Extraction depuis les données de l'Enquête Globale Transport 2010

mardi 18 mars 2014

Source : EGT 2010-STIF-OMNIL-DRIEA



Fiche territoriale - Cadrage et équipement

Beton-Bazoches	77 032
Bezalles	77 033
Blandy	77 034
Blennes	77 035
Boisdon	77 036
Bois-le-Roi	77 037
Boissettes	77 038
Boissise-la-Bertrand	77 039
Boissise-le-Roi	77 040
Boissy-aux-Cailles	77 041
Boissy-le-Châtel	77 042
Boitron	77 043
Bombon	77 044
Bougligny	77 045
Boulancourt	77 046
Bouleurs	77 047
Bourron-Marlotte	77 048
Boutigny	77 049
Bransles	77 050
Bray-sur-Seine	77 051
Bréau	77 052
Brie-Comte-Robert	77 053
La Brosse-Montceaux	77 054
Brou-sur-Chantereine	77 055
Burcy	77 056
Bussières	77 057
Bussy-Saint-Georges	77 058
Bussy-Saint-Martin	77 059
Buthiers	77 060
Cannes-Écluse	77 061
Carnetin	77 062
La Celle-sur-Morin	77 063

Extraction depuis les données de l'Enquête Globale Transport 2010

mardi 18 mars 2014

Source : EGT 2010-STIF-OMNIL-DRIEA



Fiche territoriale - Cadrage et équipement

Cély	77 065
Cerneux	77 066
Cesson	77 067
Cessey-en-Montois	77 068
Chailly-en-Bière	77 069
Chailly-en-Brie	77 070
Chaintreaux	77 071
Chalautre-la-Grande	77 072
Chalautre-la-Petite	77 073
Chalifert	77 075
Chalmaison	77 076
Chambry	77 077
Chamigny	77 078
Champagne-sur-Seine	77 079
Champcenest	77 080
Champdeuil	77 081
Champeaux	77 082
Champs-sur-Marne	77 083
Changis-sur-Marne	77 084
Chanteloup-en-Brie	77 085
La Chapelle-Gauthier	77 086
La Chapelle-Iger	77 087
La Chapelle-la-Reine	77 088
La Chapelle-Rablais	77 089
La Chapelle-Saint-Sulpice	77 090
Les Chapelles-Bourbon	77 091
La Chapelle-Moutils	77 093
Charmentray	77 094
Charny	77 095
Chartrettes	77 096
Chartronges	77 097
Châteaubleau	77 098

Extraction depuis les données de l'Enquête Globale Transport 2010

mardi 18 mars 2014

Source : EGT 2010-STIF-OMNIL-DRIEA



Fiche territoriale - Cadrage et équipement

Château-Landon	77 099
Le Châtelet-en-Brie	77 100
Châtenay-sur-Seine	77 101
Châtenoy	77 102
Châtillon-la-Borde	77 103
Châtres	77 104
Chauffry	77 106
Chaumes-en-Brie	77 107
Chelles	77 108
Chenoise	77 109
Chenou	77 110
Chessy	77 111
Chevrainvilliers	77 112
Chevru	77 113
Chevry-Cossigny	77 114
Chevry-en-Sereine	77 115
Choisy-en-Brie	77 116
Citry	77 117
Claye-Souilly	77 118
Clos-Fontaine	77 119
Cocherel	77 120
Collégien	77 121
Combs-la-Ville	77 122
Compans	77 123
Conches-sur-Gondoire	77 124
Condé-Sainte-Libiaire	77 125
Congis-sur-Thérouanne	77 126
Coubert	77 127
Couilly-Pont-aux-Dames	77 128
Coulombs-en-Valois	77 129
Coulommès	77 130
Coulommiers	77 131

Extraction depuis les données de l'Enquête Globale Transport 2010

mardi 18 mars 2014

Source : EGT 2010-STIF-OMNIL-DRIEA



Fiche territoriale - Cadrage et équipement

Couvray	77 132
Courcelles-en-Bassée	77 133
Courchamp	77 134
Courpalay	77 135
Courquetaine	77 136
Courtacon	77 137
Courtomer	77 138
Courtry	77 139
Coutençon	77 140
Coutevroult	77 141
Crécy-la-Chapelle	77 142
Crégy-lès-Meaux	77 143
Crèvecœur-en-Brie	77 144
Crisenoy	77 145
Croissy-Beaubourg	77 146
La Croix-en-Brie	77 147
Crouy-sur-Ourcq	77 148
Cucharmoy	77 149
Cuisy	77 150
Dagny	77 151
Dammarie-les-Lys	77 152
Dammartin-en-Goële	77 153
Dammartin-sur-Tigeaux	77 154
Dampmart	77 155
Darvault	77 156
Dhuisy	77 157
Diant	77 158
Donnemarie-Dontilly	77 159
Dormelles	77 161
Doüe	77 162
Douy-la-Ramée	77 163
Échouboulains	77 164

Extraction depuis les données de l'Enquête Globale Transport 2010

mardi 18 mars 2014

Source : EGT 2010-STIF-OMNIL-DRIEA



Fiche territoriale - Cadrage et équipement

Les Écrennes	77 165
Écuelles	77 166
Égigny	77 167
Égreville	77 168
Émerainville	77 169
Épisy	77 170
Esbly	77 171
Esmans	77 172
Étrépilly	77 173
Everly	77 174
Évry-Grégy-sur-Yerre	77 175
Faremoutiers	77 176
Favières	77 177
Faÿ-lès-Nemours	77 178
Féricy	77 179
Férolles-Attilly	77 180
Ferrières-en-Brie	77 181
La Ferté-Gaucher	77 182
La Ferté-sous-Jouarre	77 183
Flagy	77 184
Fleury-en-Bière	77 185
Fontainebleau	77 186
Fontaine-Fourches	77 187
Fontaine-le-Port	77 188
Fontains	77 190
Fontenailles	77 191
Fontenay-Trésigny	77 192
Forfry	77 193
Forges	77 194
Fouju	77 195
Fresnes-sur-Marne	77 196
Frétoy	77 197

Extraction depuis les données de l'Enquête Globale Transport 2010

mardi 18 mars 2014

Source : EGT 2010-STIF-OMNIL-DRIEA



Fiche territoriale - Cadrage et équipement

Fromont	77 198
Fublaines	77 199
Garentreville	77 200
Gastins	77 201
La Genevraye	77 202
Germigny-l'Évêque	77 203
Germigny-sous-Coulombs	77 204
Gesvres-le-Chapitre	77 205
Giremoutiers	77 206
Gironville	77 207
Gouaix	77 208
Gouvernes	77 209
La Grande-Paroisse	77 210
Grandpuits-Bailly-Carrois	77 211
Gravon	77 212
Gressy	77 214
Gretz-Armainvilliers	77 215
Grez-sur-Loing	77 216
Grisy-Suisnes	77 217
Grisy-sur-Seine	77 218
Guérard	77 219
Guercheville	77 220
Guermantes	77 221
Guignes	77 222
Gurcy-le-Châtel	77 223
Hautefeuille	77 224
La Haute-Maison	77 225
Héricy	77 226
Hermé	77 227
Hondevilliers	77 228
La Houssaye-en-Brie	77 229
Ichy	77 230

Extraction depuis les données de l'Enquête Globale Transport 2010

mardi 18 mars 2014

Source : EGT 2010-STIF-OMNIL-DRIEA



Fiche territoriale - Cadrage et équipement

Isles-les-Meldeuses	77 231
Isles-lès-Villenoy	77 232
Iverny	77 233
Jablins	77 234
Jaignes	77 235
Jaulnes	77 236
Jossigny	77 237
Jouarre	77 238
Jouy-le-Châtel	77 239
Jouy-sur-Morin	77 240
Juilly	77 241
Jutigny	77 242
Lagny-sur-Marne	77 243
Larchant	77 244
Laval-en-Brie	77 245
Léchelle	77 246
Lescherolles	77 247
Lesches	77 248
Lésigny	77 249
Leudon-en-Brie	77 250
Lieusaint	77 251
Limoges-Fourches	77 252
Lissy	77 253
Liverdy-en-Brie	77 254
Livry-sur-Seine	77 255
Lizines	77 256
Lizy-sur-Ourcq	77 257
Lognes	77 258
Longperrier	77 259
Longueville	77 260
Lorrez-le-Bocage-Préaux	77 261
Louan-Villegruis-Fontaine	77 262

Extraction depuis les données de l'Enquête Globale Transport 2010

mardi 18 mars 2014

Source : EGT 2010-STIF-OMNIL-DRIEA



Fiche territoriale - Cadrage et équipement

Luisetaines	77 263
Lumigny-Nesles-Ormeaux	77 264
Luzancy	77 265
Machault	77 266
La Madeleine-sur-Loing	77 267
Magny-le-Hongre	77 268
Maincy	77 269
Maisoncelles-en-Brie	77 270
Maisoncelles-en-Gâtinais	77 271
Maison-Rouge	77 272
Marchémoret	77 273
Marcilly	77 274
Les Marêts	77 275
Mareuil-lès-Meaux	77 276
Marles-en-Brie	77 277
Marolles-en-Brie	77 278
Marolles-sur-Seine	77 279
Mary-sur-Marne	77 280
Mauperthuis	77 281
Mauregard	77 282
May-en-Multien	77 283
Meaux	77 284
Le Mée-sur-Seine	77 285
Meigneux	77 286
Meilleray	77 287
Melun	77 288
Melz-sur-Seine	77 289
Méry-sur-Marne	77 290
Le Mesnil-Amelot	77 291
Messy	77 292
Misy-sur-Yonne	77 293
Mitry-Mory	77 294

Extraction depuis les données de l'Enquête Globale Transport 2010

mardi 18 mars 2014

Source : EGT 2010-STIF-OMNIL-DRIEA



Fiche territoriale - Cadrage et équipement

Moisenay	77 295
Moissy-Cramayel	77 296
Mondreville	77 297
Mons-en-Montois	77 298
Montarlot	77 299
Montceaux-lès-Meaux	77 300
Montceaux-lès-Provins	77 301
Montcourt-Fromonville	77 302
Montdauphin	77 303
Montenils	77 304
Montereau-Fault-Yonne	77 305
Montereau-sur-le-Jard	77 306
Montévrain	77 307
Montgé-en-Goële	77 308
Monthyon	77 309
Montigny-le-Guesdier	77 310
Montigny-Lencoup	77 311
Montigny-sur-Loing	77 312
Montmachoux	77 313
Montolivet	77 314
Montry	77 315
Moret-sur-Loing	77 316
Mormant	77 317
Mortcerf	77 318
Mortery	77 319
Mouroux	77 320
Mousseaux-lès-Bray	77 321
Moussy-le-Neuf	77 322
Moussy-le-Vieux	77 323
Mouy-sur-Seine	77 325
Nandy	77 326
Nangis	77 327

Extraction depuis les données de l'Enquête Globale Transport 2010

mardi 18 mars 2014

Source : EGT 2010-STIF-OMNIL-DRIEA



Fiche territoriale - Cadrage et équipement

Nanteau-sur-Essonne	77 328
Nanteau-sur-Lunain	77 329
Nanteuil-lès-Meaux	77 330
Nanteuil-sur-Marne	77 331
Nantouillet	77 332
Nemours	77 333
Chauconin-Neufmontiers	77 335
Neufmoutiers-en-Brie	77 336
Noisiel	77 337
Noisy-Rudignon	77 338
Noisy-sur-École	77 339
Nonville	77 340
Noyen-sur-Seine	77 341
Obsonville	77 342
Ocquerre	77 343
Oissery	77 344
Orly-sur-Morin	77 345
Les Ormes-sur-Voulzie	77 347
Ormesson	77 348
Othis	77 349
Ozoir-la-Ferrière	77 350
Ozouer-le-Voulgis	77 352
Paley	77 353
Pamfou	77 354
Paroy	77 355
Passy-sur-Seine	77 356
Pécycy	77 357
Penchard	77 358
Perthes	77 359
Pézarches	77 360
Pierre-Levée	77 361
Le Pin	77 363

Extraction depuis les données de l'Enquête Globale Transport 2010

mardi 18 mars 2014

Source : EGT 2010-STIF-OMNIL-DRIEA



Fiche territoriale - Cadrage et équipement

Le Plessis-aux-Bois	77 364
Le Plessis-Feu-Aussoux	77 365
Le Plessis-l'Évêque	77 366
Le Plessis-Placy	77 367
Poigny	77 368
Poincy	77 369
Poligny	77 370
Pommeuse	77 371
Pomponne	77 372
Pontault-Combault	77 373
Pontcarré	77 374
Précy-sur-Marne	77 376
Presles-en-Brie	77 377
Pringy	77 378
Provins	77 379
Puisieux	77 380
Quiers	77 381
Quincy-Voisins	77 382
Rampillon	77 383
Réau	77 384
Rebais	77 385
Recloses	77 386
Remauville	77 387
Reuil-en-Brie	77 388
La Rochette	77 389
Roissy-en-Brie	77 390
Rouilly	77 391
Rouvres	77 392
Rozay-en-Brie	77 393
Rubelles	77 394
Rumont	77 395
Rupéreux	77 396

Extraction depuis les données de l'Enquête Globale Transport 2010

mardi 18 mars 2014

Source : EGT 2010-STIF-OMNIL-DRIEA



Fiche territoriale - Cadrage et équipement

Saâcy-sur-Marne	77 397
Sablonnières	77 398
Saint-Ange-le-Viel	77 399
Saint-Augustin	77 400
Sainte-Aulde	77 401
Saint-Barthélemy	77 402
Saint-Brice	77 403
Sainte-Colombe	77 404
Saint-Cyr-sur-Morin	77 405
Saint-Denis-lès-Rebais	77 406
Saint-Fargeau-Ponthierry	77 407
Saint-Fiacre	77 408
Saint-Germain-Laval	77 409
Saint-Germain-Laxis	77 410
Saint-Germain-sous-Doue	77 411
Saint-Germain-sur-École	77 412
Saint-Germain-sur-Morin	77 413
Saint-Hilliers	77 414
Saint-Jean-les-Deux-Jumeaux	77 415
Saint-Just-en-Brie	77 416
Saint-Léger	77 417
Saint-Loup-de-Naud	77 418
Saint-Mammès	77 419
Saint-Mard	77 420
Saint-Mars-Vieux-Maisons	77 421
Saint-Martin-des-Champs	77 423
Saint-Martin-du-Boschet	77 424
Saint-Martin-en-Bière	77 425
Saint-Méry	77 426
Saint-Mesmes	77 427
Saint-Ouen-en-Brie	77 428
Saint-Ouen-sur-Morin	77 429

Extraction depuis les données de l'Enquête Globale Transport 2010

mardi 18 mars 2014

Source : EGT 2010-STIF-OMNIL-DRIEA



Fiche territoriale - Cadrage et équipement

Saint-Pathus	77 430
Saint-Pierre-lès-Nemours	77 431
Saint-Rémy-la-Vanne	77 432
Saints	77 433
Saint-Sauveur-lès-Bray	77 434
Saint-Sauveur-sur-École	77 435
Saint-Siméon	77 436
Saint-Soupplets	77 437
Saint-Thibault-des-Vignes	77 438
Salins	77 439
Sammeron	77 440
Samois-sur-Seine	77 441
Samoreau	77 442
Sancy	77 443
Sancy-lès-Provins	77 444
Savigny-le-Temple	77 445
Savins	77 446
Seine-Port	77 447
Sept-Sorts	77 448
Serris	77 449
Servon	77 450
Signy-Signets	77 451
Sigy	77 452
Sivry-Courtry	77 453
Sognolles-en-Montois	77 454
Soignolles-en-Brie	77 455
Soisy-Bouy	77 456
Solers	77 457
Souppes-sur-Loing	77 458
Sourdun	77 459
Tancrou	77 460
Thénisy	77 461

Extraction depuis les données de l'Enquête Globale Transport 2010

mardi 18 mars 2014

Source : EGT 2010-STIF-OMNIL-DRIEA



Fiche territoriale - Cadrage et équipement

Thieux	77 462
Thomery	77 463
Thorigny-sur-Marne	77 464
Thoury-Férottes	77 465
Tigeaux	77 466
La Tombe	77 467
Torcy	77 468
Touquin	77 469
Tournan-en-Brie	77 470
Tousson	77 471
La Trétoire	77 472
Treuzy-Levelay	77 473
Trilbardou	77 474
Trilport	77 475
Trocy-en-Multien	77 476
Ury	77 477
Ussy-sur-Marne	77 478
Vaires-sur-Marne	77 479
Valence-en-Brie	77 480
Vanvillé	77 481
Varenes-sur-Seine	77 482
Varreddes	77 483
Vaucourtois	77 484
Le Vaudoué	77 485
Vaudoy-en-Brie	77 486
Vaux-le-Pénil	77 487
Vaux-sur-Lunain	77 489
Vendrest	77 490
Veneux-les-Sablons	77 491
Verdelot	77 492
Verneuil-l'Étang	77 493
Vernou-la-Celle-sur-Seine	77 494

Extraction depuis les données de l'Enquête Globale Transport 2010

mardi 18 mars 2014

Source : EGT 2010-STIF-OMNIL-DRIEA



Fiche territoriale - Cadrage et équipement

Vert-Saint-Denis	77 495
Vieux-Champagne	77 496
Vignely	77 498
Villebéon	77 500
Villecerf	77 501
Villemaréchal	77 504
Villemareuil	77 505
Villemer	77 506
Villenauxe-la-Petite	77 507
Villeneuve-le-Comte	77 508
Villeneuve-les-Bordes	77 509
Villeneuve-Saint-Denis	77 510
Villeneuve-sous-Dammartin	77 511
Villeneuve-sur-Bellot	77 512
Villenois	77 513
Villeparisis	77 514
Villeroy	77 515
Ville-Saint-Jacques	77 516
Villevaudé	77 517
Villiers-en-Bière	77 518
Villiers-Saint-Georges	77 519
Villiers-sous-Grez	77 520
Villiers-sur-Morin	77 521
Villiers-sur-Seine	77 522
Villuis	77 523
Vimpelles	77 524
Vinantes	77 525
Vincy-Manœuvre	77 526
Voinsles	77 527
Voisenon	77 528
Voulangis	77 529
Voulton	77 530

Extraction depuis les données de l'Enquête Globale Transport 2010

mardi 18 mars 2014

Source : EGT 2010-STIF-OMNIL-DRIEA



Fiche territoriale - Cadrage et équipement

Voulx	77 531
Vulaines-lès-Provins	77 532
Vulaines-sur-Seine	77 533
Yèbles	77 534

Fiche territoriale - Cadrage et équipement

Données de cadrage

Les 2 cadres ci-dessous présentent les données brutes (non redressées) recueillies sur le territoire.
Elles ne peuvent être utilisées directement mais fournissent des éléments de compréhension sur la représentativité statistique des données présentées dans la suite de la note.

Nombre de ménages enquêtés sur le territoire

1808

Ces ménages représentent : 4265 personnes de 5 ans et plus

Ces personnes ont effectivement réalisé :

Transports collectifs	1855
Marche	4354
Voiture	9506

déplacements la veille du jour où elles ont été enquêtées.

Nombre de déplacements recueillis en lien avec le territoire

que le déplacement soit le fait d'un résident du territoire ou non

Transports collectifs	2043
Voiture	10383
Marche	4109

Fiche territoriale - Cadrage et équipement

Dans la suite de la note, tous les chiffres présentés correspondent aux données redressées.

Ces données localisées peuvent notamment être comparées aux données départementales et infra-départementales disponibles sur le site Internet de l'Omnil (www.omnil.fr), rubrique EGT/EGT2010/Fiches par département.

Équipement des ménages et des personnes

Les chiffres ci-dessous fournissent l'équipement des ménages et des personnes résidant sur le territoire.

Répartition des ménages selon l'équipement en voiture

Pas de voiture	12%
Une voiture	44%
Deux voitures ou plus	44%

Nombre moyen de voiture par ménage

1,41

Répartition des ménages selon l'équipement en deux-roues motorisés

Ménages équipés en deux roues motorisé	13%
--	-----

Répartition des personnes de 5 ans et plus selon la possession d'un abonnement aux transports collectifs

Non abonnés	74%
Navigo	13%
Imagine R	7%
Autres abonnements	6%

Fiche territoriale - Mobilité

Les chiffres ci-dessous décrivent les déplacements réalisés un jour de semaine, par les résidents du territoire. Ces déplacements peuvent être réalisés en lien avec le territoire (de nombreux déplacements se faisant dans la commune de résidence) **mais également en-dehors du territoire.**

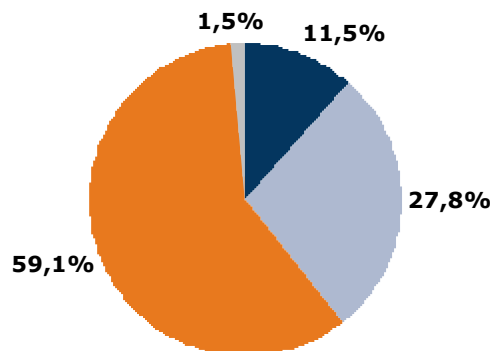
Mobilité des résidents un jour de semaine - par mode

Mobilité des résidents (y compris en-dehors du territoire)

3,76 déplacements par personne et par jour

Répartition par mode (y compris en-dehors du territoire)

Mode des déplacements des résidents



■ Transports collectifs ■ Marche ■ Voiture
■ Autres (dont vélo, deux-roues motorisés et autres modes)

Ensemble des déplacements des résidents (y compris en-dehors du territoire)

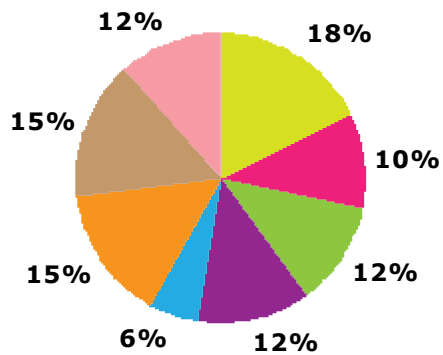
Portée et durée par mode des déplacements internes à l'Ile-de-France	Portée moyenne en kilomètres	Durée moyenne en minutes
Transports collectifs	21,2	64
Marche	0,4	13
Voiture	7,6	20

Fiche territoriale - Mobilité

Mobilité des résidents un jour de semaine - par motif

Répartition par motif (y compris en-dehors du territoire)

Motifs des déplacements



- Domicile-travail
- Secondaires liés au travail
- Domicile-études
- Domicile-achats
- Domicile-affaires personnelles
- Domicile-accompagnement
- Domicile-loisirs, visites
- Secondaires non liés au travail

Fiche territoriale - Déplacements

Les chiffres ci-dessous décrivent les déplacements réalisés un jour de semaine, en lien avec le territoire. Tous les déplacements ayant leur origine et/ou leur destination dans une des communes du territoire sont pris en compte. Une partie de ces déplacements est donc réalisée par des personnes résidant hors du territoire.

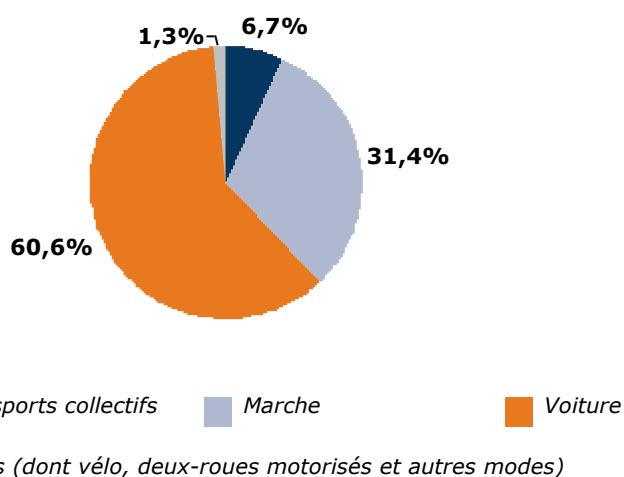
Déplacements en lien avec le territoire un jour de semaine

Déplacements en lien avec le territoire

Internes au territoire	3 685 000	dont	98%	réalisés par les résidents
Echanges avec l'extérieur	1 027 000	dont	62%	réalisés par les résidents

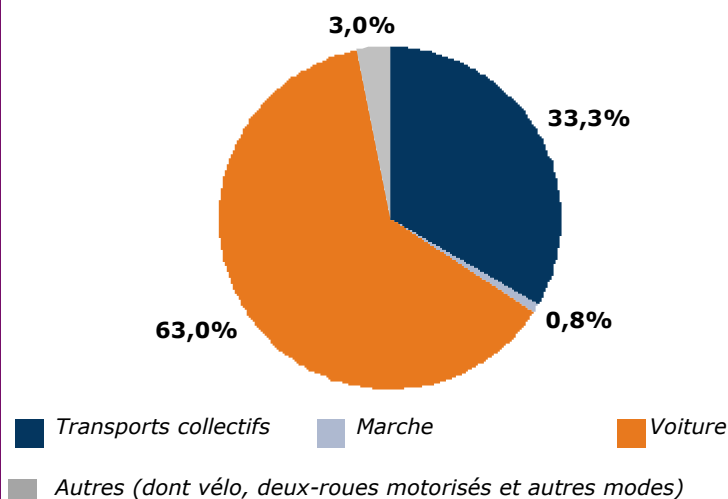
Mode des déplacements internes

Mode des déplacements internes



Mode des déplacements d'échange

Mode des déplacements d'échange



Fiche territoriale - Déplacements

Ensemble en lien avec le territoire (interne et échange)

Portée et durée par mode des déplacements internes à l'Ile-de-France	Portée moyenne en kilomètres	Durée moyenne en minutes
Transports collectifs	22,4	67
Marche	0,5	13
Voiture	8,6	22