Fiche territoriale - Cadrage et équipement

Communes du territoire d'étude

Asnières-sur-Oise	95 026
Beaumont-sur-Oise	95 052
Bellefontaine	95 055
Belloy-en-France	95 056
Bernes-sur-Oise	95 058
Bruyères-sur-Oise	95 116
Châtenay-en-France	95 144
Chaumontel	95 149
Épinay-Champlâtreux	95 214
L'Isle-Adam	95 313
Jagny-sous-Bois	95 316
Lassy	95 331
Luzarches	95 352
Maffliers	95 353
Mours	95 436
Nerville-la-Forêt	95 445
Nointel	95 452
Noisy-sur-Oise	95 456
Persan	95 487
Le Plessis-Luzarches	95 493
Presles	95 504
Saint-Martin-du-Tertre	95 566
Seugy	95 594
Viarmes	95 652

Fiche territoriale - Cadrage et équipement

Données de cadrage

Les 2 cadres ci-dessous présentent les données brutes (non redressées) recueillies sur le territoire.
Elles ne peuvent être utilisées directement mais fournissent des éléments de compréhension sur la représentativité statistique des données présentées dans la suite de la note.

Nombre de ménages enquêtés sur le territoire 126

Ces ménages représentent : 271 personnes de 5 ans et plus

Ces personnes ont effectivement réalisé :

Transports collectifs	95
Marche	266
Voiture	620

déplacements la veille du jour où elles ont été enquêtées.

Nombre de déplacements recueillis en lien avec le territoire

que le déplacement soit le fait d'un résident du territoire ou non

Transports collectifs	99
Voiture	751
Marche	250

Fiche territoriale - Cadrage et équipement

Dans la suite de la note, tous les chiffres présentés correspondent aux données redressées.

Ces données localisées peuvent notamment être comparées aux données départementales et infra-départementales disponibles sur le site Internet de l'Omnil (www.omnil.fr), rubrique EGT/EGT2010/Fiches par département.

Equipement des ménages et des personnes

Les chiffres ci-dessous fournissent l'équipement des ménages et des personnes résidant sur le territoire.

Répartition des ménages selon l'équipement en voiture

Pas de voiture	11%
Une voiture	42%
Deux voitures ou plus	46%

Nombre moyen de voiture par ménage

1,43

Répartition des ménages selon l'équipement en deux-roues motorisés

Ménages équipés en deux roues motorisé	8%

Répartition des personnes de 5 ans et plus selon la possession d'un abonnement aux transports collectifs

Non abonnés	83%
Navigo	10%
Imagine R	4%
Autres abonnements	4%

Fiche territoriale - Mobilité

Les chiffres ci-dessous décrivent les déplacements réalisés un jour de semaine, par les résidents du territoire. Ces déplacements peuvent être réalisés en lien avec le territoire (de nombreux déplacements se faisant dans la commune de résidence) **mais également en-dehors du territoire.**

Mobilité des résidents un jour de semaine - par mode

Mobilité des résidents (y compris en-dehors du territoire)

3,63 déplacements par personne et par jour

Répartition par mode (y compris en-dehors du territoire)

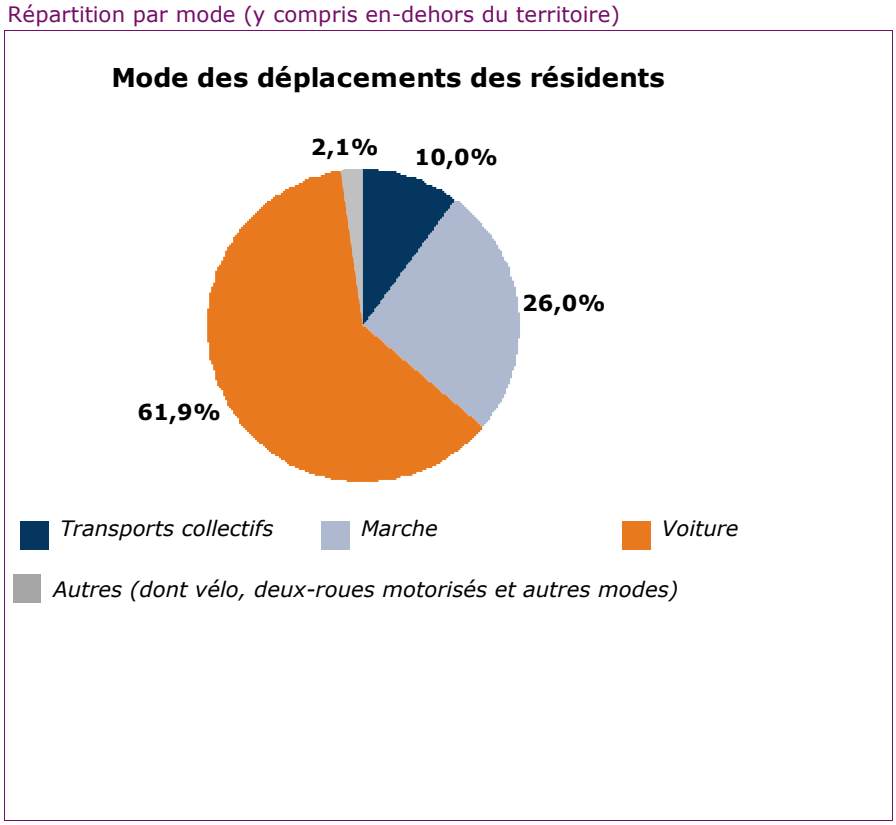

Ensemble des déplacements des résidents (y compris en-dehors du territoire)

Portée et durée par mode des déplacements internes à l'Ile-de-France	Portée moyenne en kilomètres	Durée moyenne en minutes
Transports collectifs	21,7	77
Marche	0,5	13
Voiture	7,9	22

Extraction depuis les données de l'Enquête Globale Transport 2010 **jeudi 20 mars 2014**

Source : EGT 2010-STIF-OMNIL-DRIEA

Fiche territoriale - Mobilité

Mobilité des résidents un jour de semaine - par motif

Répartition par motif (y compris en-dehors du territoire)

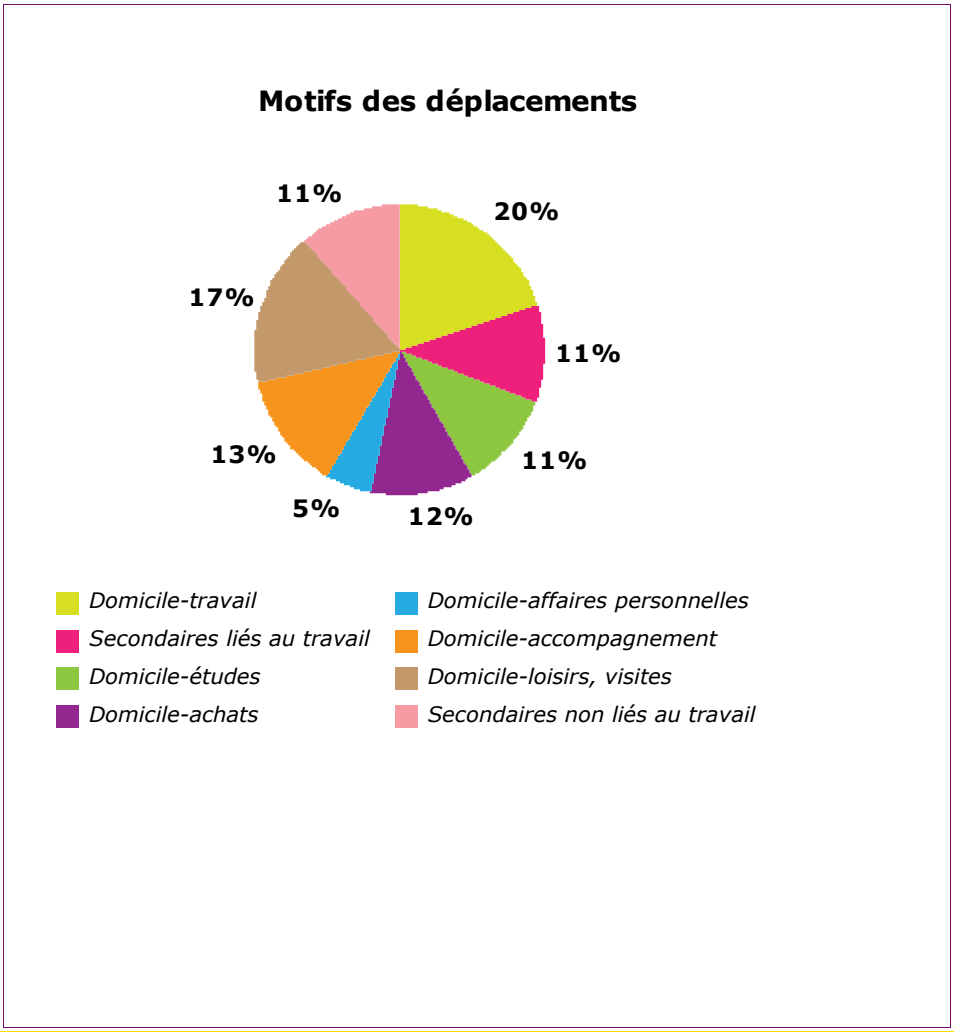

Fiche territoriale - Déplacements

Les chiffres ci-dessous décrivent les déplacements réalisés un jour de semaine, en lien avec le territoire.
Tous les déplacements ayant leur origine et/ou leur destination dans une des communes du territoires sont pris en compte. Une partie de ces déplacements est donc réalisée par des personnes résidant hors du territoire.

Déplacements en lien avec le territoire un jour de semaine

Déplacements en lien avec le territoire

Internes au territoire	129 000	dont	91%	réalisés par les résidents
Echanges avec l'extérieur	126 000	dont	63%	réalisés par les résidents

Mode des déplacements internes

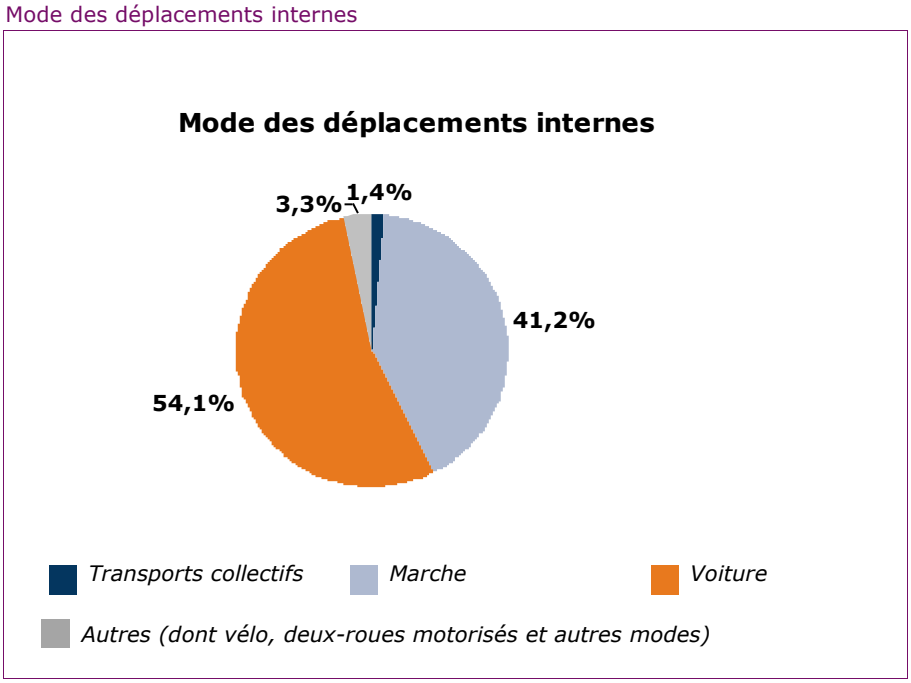

Mode des déplacements d'échange

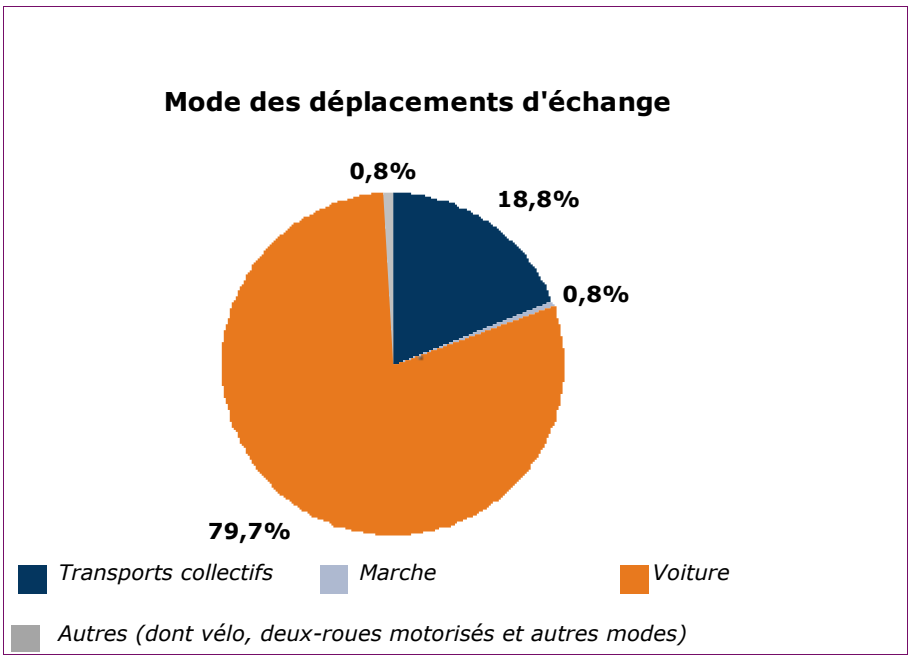

Extraction depuis les données de l'Enquête Globale Transport 2010 **jeudi 20 mars 2014**

Source : EGT 2010-STIF-OMNIL-DRIEA

Fiche territoriale - Déplacements

Ensemble en lien avec le territoire (interne et échange)

Portée et durée par mode des déplacements internes à l'Ile-de-France	Portée moyenne en kilomètres	Durée moyenne en minutes
Transports collectifs	20,1	75
Marche	0,5	12
Voiture	9,0	23